



**КОМИТЕТ ИМУЩЕСТВЕННЫХ ОТНОШЕНИЙ  
АДМИНИСТРАЦИИ ПЕРМСКОГО МУНИЦИПАЛЬНОГО ОКРУГА**

**РЕШЕНИЕ**  
о размещении объектов № 2205

Пермский край  
Пермский округ

04.09.2023

Комитет имущественных отношений администрации Пермского муниципального округа разрешает Акционерному обществу «Газпром газораспределение Пермь» (ИНН 5902183841, ОГРН 1025900512670, почтовый адрес: 614000, г. Пермь, ул. Петропавловская, 43)

размещение объекта «Газопровод давлением до 1.2 Мпа, для размещения которого не требуется разрешения на строительство»

на землях государственная собственность на которые не разграничена

на срок 1 год с 04.09.2023г. по 03.09.2024г.

Местоположение: Пермский край, м.о. Пермский, д. Ерепеты, ул. Старинная, к дому 8

Приложение: схема предполагаемых к использованию земель или части земельного участка.

Особые условия использования:

- 1) При установке газопровода учесть параметры ширины проезда улично-дорожной сети, во избежание сужения полосы отвода дороги.
- 2) При условии получения разрешения на производство земляных работ.

Председатель комитета  
имущественных отношений



Е.А. Демидова

(подпись, печать)



# Схема предполагаемых к использованию земель или части земельного участка

Объект: Газопровод давлением до 1,2 Мпа, для размещения которого не требуется разрешения на строительство

Местоположение: расположенных по адресу: Пермский край, м.о. Пермский, д. Ерепеты, ул. Старинная, к дому 8

Каталог координат, м

Площадь земель или части земельного участка, кв.м.: 37

Категория земель: земли населенных пунктов

Вид разрешенного использования: -

Описание границ смежных землепользователей:


От точки н1 до точки н2 - земельный участок с кадастровым номером 59:32:0000000:14685


От точки н2 до точки н4 - земельный участок с кадастровым номером 59:32:3630005:681


От точки н4 до точки н1 - земли общего пользования


№ точки границы	X	Y
н1	516239.46	2262181.31
н2	516237.69	2262181.15
н3	516237.70	2262180.06
н4	516234.52	2262179.91
н5	516235.13	2262172.80
н6	516240.11	2262173.24
н1	516239.46	2262181.31

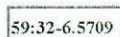
Условные обозначения:

 - предполагаемый участок земель, на которых планируется размещение объекта

 :681 - границы и номер земельного участка, сведения о которых внесены в ЕГРН

 :714 - границы и номер объекта капитального строительства, сведения о которых внесены в ЕГРН

 - граница кадастрового квартала

 59:32-6.5709

- зоны с особыми условиями использования территории, сведения о которых внесены в ЕГРН

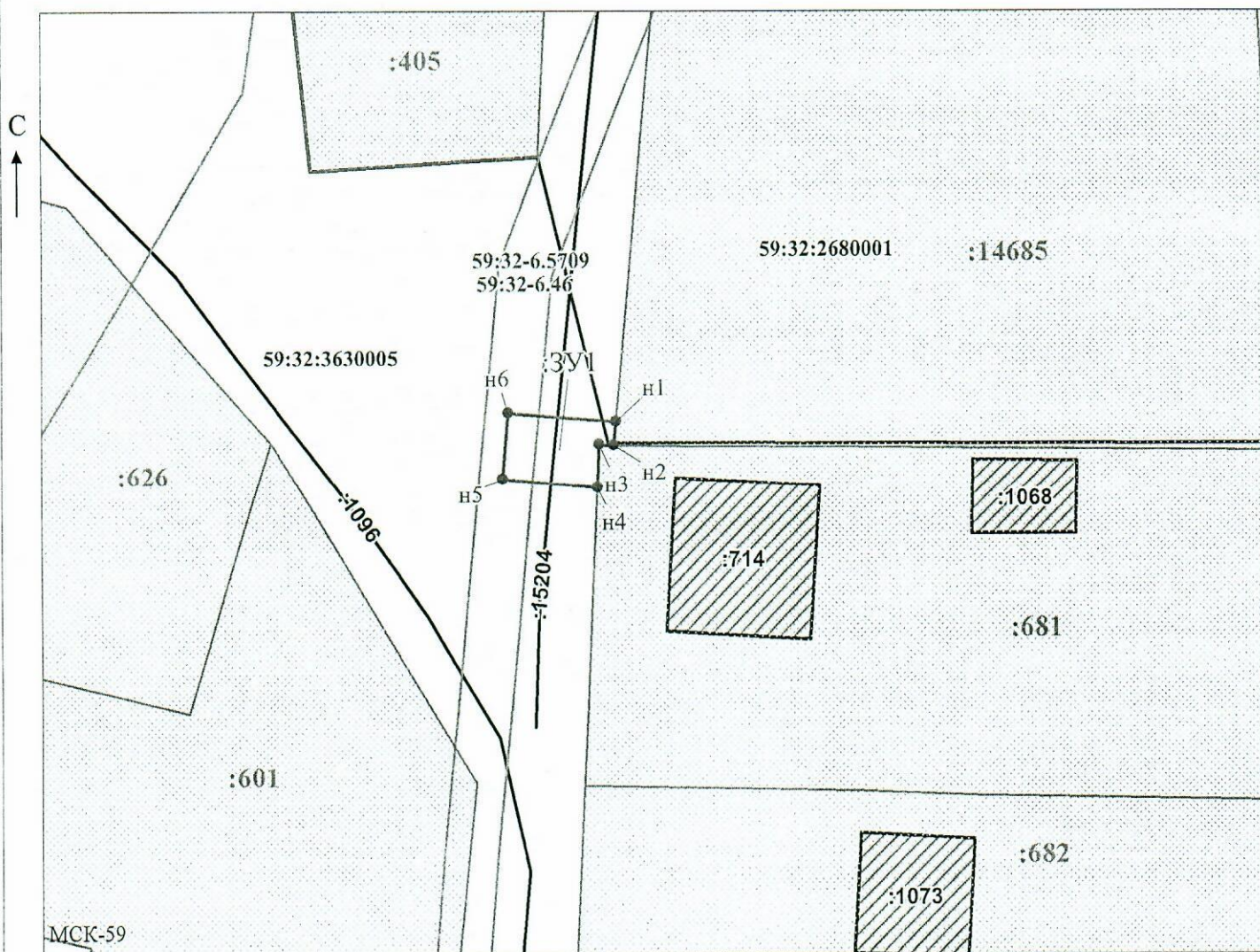
:ЗУ1

- обозначение запрашиваемого земельного участка

• н1

- характерная точка границ земель или части земельного участка

59:32:3630005 - номер кадастрового квартала



Масштаб 1:500

Заявитель:

МП

(подпись, расшифровка подписи)

(для юридических лиц и индивидуальных предпринимателей)